


津波避難場所及び避難経路




①北門(日知屋小学校側)から出る




②日知屋公民館側(北側)に向かう



※車の運転者がパニックになっている場合があるの注意
③ 状況より横断歩道側・歩道橋側に向かう



※歩道橋が崩壊している場合があるので注意
④ 歩道橋を渡り反対側へ向かう



⑤ 歩道橋を過ぎてすぐに上り坂を登る



⑥ 津波の状況を見てさらに上に登る



避難場所：日知屋公民館そば櫛ノ山
所要時間：徒歩7分
距離：360m

